

2024

Guide d'utilisateur



BONKOUNGOU Ben Fadlick

IRSS

11/02/2025

Ce manuel est un guide pour exploiter convenablement la plateforme de données.

Accès au site web

Le point d'accès au site web se fait en tapant l'URL suivant dans votre navigateur :
[https :// www.stat-bobo.org](https://www.stat-bobo.org)

Page d'accueil



Onglet Accueil

Cet onglet vous donne une description de la commune ainsi que quelques chiffres clés de la commune.

Onglet village

Il vous donne des statistiques sur les différents villages de la commune

Bobo-Dioulasso Stat [Accueil](#) [Indicateurs](#) [Dashbord](#) **Villages** [Docs](#) [Média](#) [FAQ](#) [Infos](#) [Alerte](#) [Plateforme](#) [Décideur](#)

Statistiques des Arrondissements et Villages de la Commune de Bobo-Dioulasso

Arrdt/Village	Pop Hommes	Pop Femmes	Pop 0-5 ans	Pop 6-14 ans	Pop 15-17 ans	Pop 18-24 ans	Pop 25-64 ans	Pop 64 ans et plus	Année
Arr1/Secteur1	7235	7833	2108	3105	1001	2115	6127	612	2020
Arr1/Secteur2	14880	15417	4391	6278	2075	4386	12115	1152	2020
Arr1/Secteur3	5752	6358	1610	2457	781	1656	588	518	2020
Arr1/Secteur4	4171	4889	1093	1659	741	1323	4002	442	2020
Arr1/Secteur8	1689	1941	425	634	216	547	1632	176	2020
Arr2/Dafinso	891	891	292	440	152	243	582	73	2020
Arr2/Doufiguissou	731	642	240	361	90	126	514	42	2020
Arr2/Kimidougou	412	391	138	201	52	90	278	44	2020
Arr2/Moukoma	1204	1253	475	697	121	265	799	71	2020
Arr2/Panamasso	1121	1086	426	422	98	178	802	76	2020
Arr2/Santidougou	678	651	203	339	97	167	480	48	2020
Arr2/Secteur10	20433	22721	6536	942	1959	6610	16819	1076	2020
Arr2/Secteur11	18332	19877	6490	8232	1709	5433	14311	1203	2020

<https://stat-bobo.org/Village>

Onglet Docs

Il vous donne accès à des différents rapports téléchargeable produit sur la base des données de la commune dans certains domaines

Bobo-Dioulasso Stat [Accueil](#) [Indicateurs](#) [Dashbord](#) [Villages](#) **Docs** [Média](#) [FAQ](#) [Infos](#) [Alerte](#) [Plateforme](#) [Décideur](#)

Documents

- » Tendence de quelques indicateurs
 - » Date: Decembre 2022
[Synopsis de la tendance des indicateurs de la commune](#)
 - » Date: mars 2023
[Synopsis de la tendance des indicateurs de la commune](#)
 - » Date: juin 2023
[Synopsis de la tendance des indicateurs de la commune](#)
 - » Date: Septembre 2023
[Synopsis de la tendance des indicateurs de la commune](#)

Documents de vulgarisation

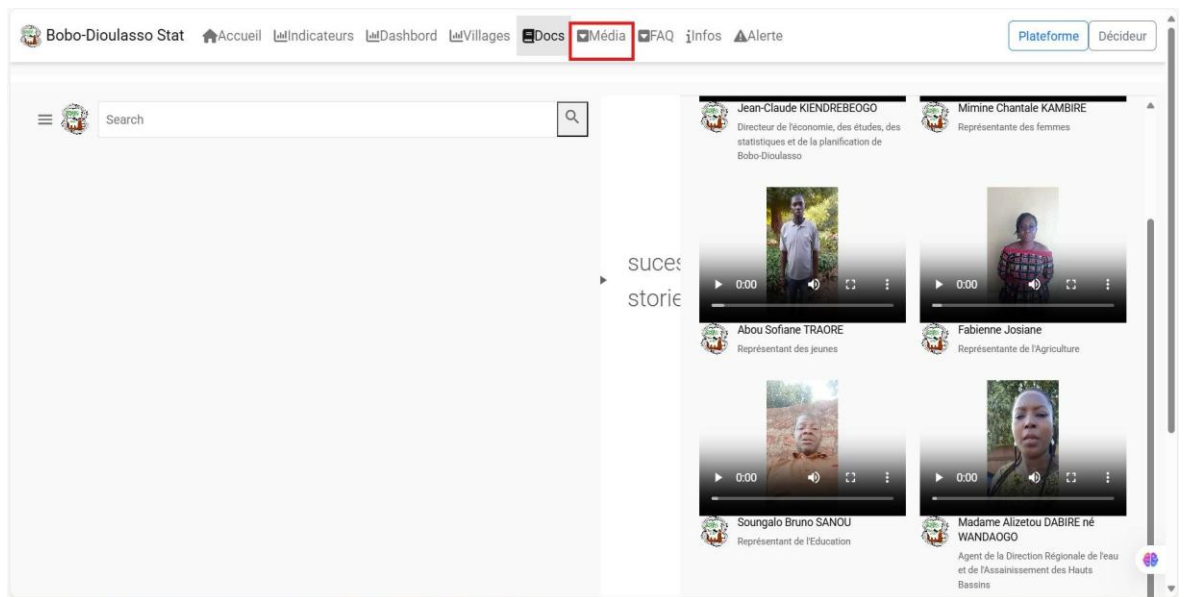
- » Kakemono
[Télécharger le Kakemono](#)
- » Poster
[Télécharger le Poster](#)
- » Dépliants
[Télécharger les Dépliants](#)

Copyright©2022 mairie de la commune de Bobo-Dioulasso Tous droit réservés. 19 visites aujourd'hui 15571 au total Lire notre politique de confidentialité

Mairie de Bobo-Dioulasso
01 BP 383
Tel: (+226) 78038464/ (+226) 70286477
mairiedebobodioulasso@gmail.com
Facebook

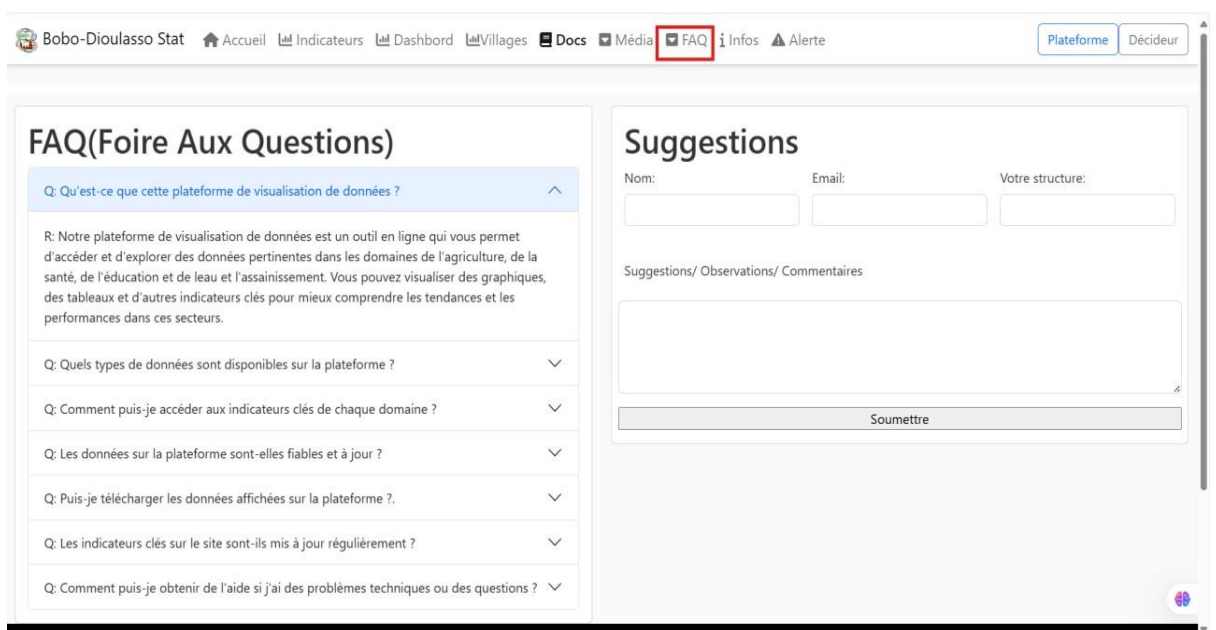
Onglet Media

Cet onglet vous donne accès a un contenu média vous permettant d'enrichir vos connaissances dans certains domaines comme la santé, l'éducation, eau et assainissement dans la commune.



L'onglet FAQ

Cet onglet permet aux utilisateurs de voir les questions fréquemment posées ainsi que leurs réponses et le formulaire pour soumettre les préoccupations et suggestions.



Onglet infos

Cet onglet permet aux utilisateurs d'avoir des informations sur les activités récentes dans la commune dans le domaine de la santé, de l'agriculture, de l'eau et l'assainissement et de l'éducation.

Bobo-Dioulasso Stat Accueil Indicateurs Dashboard Villages Docs Média FAQ **Infos** Alerte Plateforme Décideur

» Présentation du projet RCDI-BF

Cette plateforme met ensemble des données clés et informations essentielles sur les différents axes prioritaires de développement au niveau de la Commune de **Bobo-Dioulasso**. Ce système de données fédère les besoins en données des acteurs clés intervenant dans le développement communal. Il s'agira pour cette phase de collecter et renseigner des données concernant la Santé, l'Éducation, l'Agriculture et l'Élevage, l'Eau et l'Assainissement.

La création de cette plateforme a été effective dans le cadre du projet « **Renforcement des chaînes de valeur des données infranationales (RCDI-BF)** ». Le projet (RCDI-BF) vise à combler certaines lacunes des systèmes de données nationaux. Il est mis en œuvre dans la commune de **Bobo-Dioulasso** par l'Institut de Recherche en Science de la Santé (IRSS) en partenariat avec l'Institut Nationale de la Statistique et de la Démographie (INSD), l'École Supérieure d'Informatique (ESI) de l'université Nazi BONI avec un financement de African Population Health Research Center (APHRC).

» Documents exploitables

- » GUIDE
 - [Guide d'utilisateur \(PDF\)](#)
- » DÉFINITIONS
 - [Définitions des indicateurs \(PDF\)](#)

» LIENS UTILES

<https://msia.bobo.bf>

Onglet Alerte

Cet onglet d'avoir des alertes sur un phénomène donné dans la commune

Bobo-Dioulasso Stat Accueil Indicateurs Dashboard Villages Docs Média FAQ Infos **Alerte** Plateforme Décideur

ALERTE

1. Historique de la maladie

La Dengue est présente depuis des années en Asie, en Amérique du sud, dans l'Océan Indien et en Afrique. Au Burkina Faso, la première épidémie de Dengue se serait déroulée en 1925. Par la suite un nombre important de cas aurait été notifié dans les années 1980 à Ouagadougou ; puis en 2013 dans la région du Centre, Centre-Nord et du Plateau Central. En 2016, une flambée de dengue a été enregistrée dans plusieurs régions du pays notamment du Centre et du Sahel.

2. Qu'est-ce que la Dengue ?

La Dengue est une maladie transmissible causée par un virus. Elle est transmise par la piqûre d'un moustique appelé *Aedes aegypti* qui a la particularité de piquer pendant la journée.

3. Comment se transmet la Dengue ?

La Dengue se transmet à l'homme par la piqûre d'un moustique appelé *Aedes aegypti*. C'est un moustique noir avec des rayures blanches.

4. Quels sont les signes de la Dengue ?

La Dengue se manifeste par : La fièvre persistante (corps chaud) Les maux de tête Les douleurs derrière les yeux Les douleurs articulaires La maladie peut se compliquer avec l'apparition de saignement.

Que faut-il faire en cas d'apparition de ces ?

Il faut éviter de prendre des médicaments sans l'avis de l'agent de santé Il faut se rendre rapidement dans le centre de santé le plus proche

Onglet Indicateurs

Cet onglet permet à l'utilisateur d'accéder à la page de visualisation des indicateurs de certains domaines de la commune.

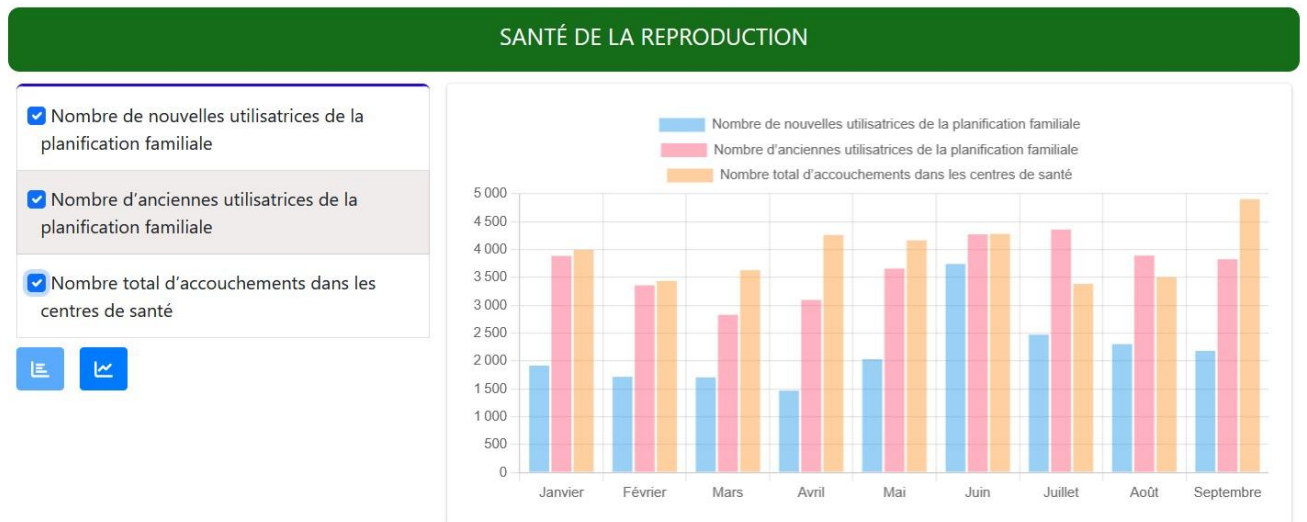
Bobo-Dioulasso Stat Accueil **Indicateurs** Dashboard Villages Docs Média FAQ Infos Alerte Plateforme

L'onglet Santé

Cet onglet qui est par défaut la page d'accueil en cliquant sur l'onglet indicateur permet en premier lieu à l'utilisateur de sélectionner l'année et le mois et d'obtenir les données des ressources humaines et infrastructures.



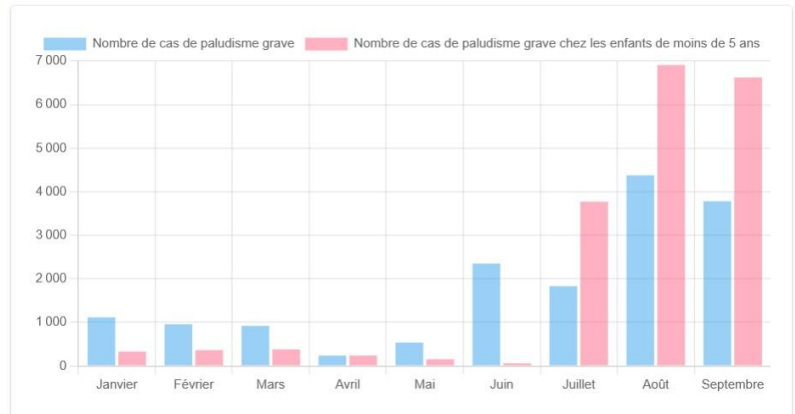
En second lieu, une fois l'année sélectionnée, nous pouvons sélectionner éga un ou plusieurs indicateurs et de les visualiser sous forme graphique



PALUDISME & CONSULTATIONS

Nombre de cas de paludisme grave

Nombre de cas de paludisme grave chez les enfants de moins de 5 ans



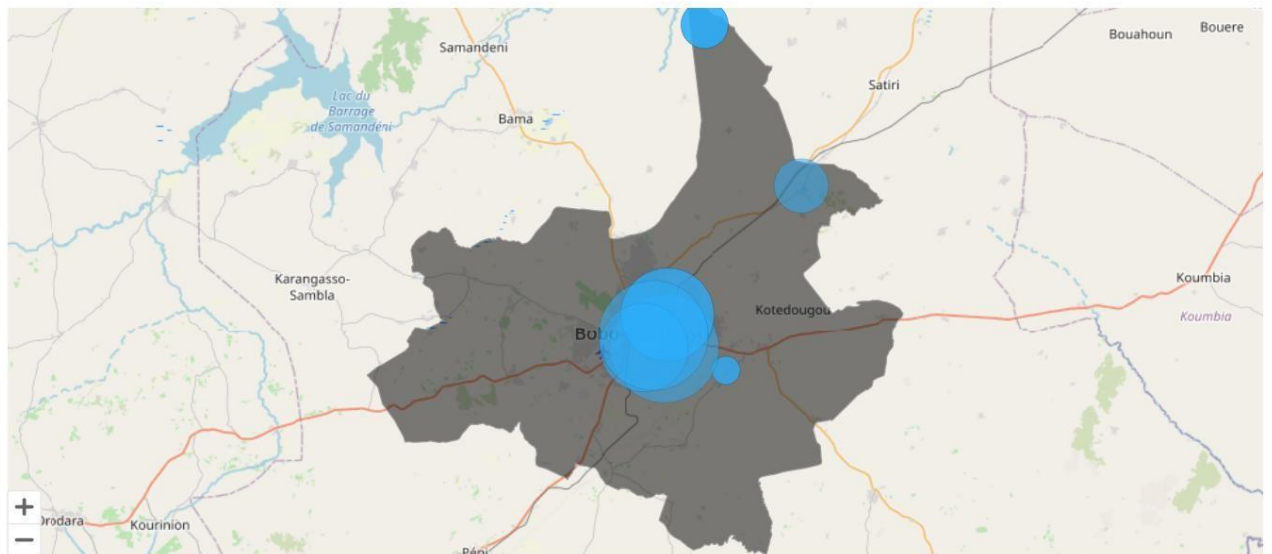
En troisième lieu l'utilisateur peut sélectionner un indicateur et de le visualiser sous forme spatiale (sur la carte de la commune)

VISUALISATION SPATIALE

Année 2023

Indicateur Nouveaux consultants auto orié

Indicateur de Bobo Dioulasso



En quatrième lieu l'utilisateur peut toujours avoir accès à un tableau de données des différents indicateurs et télécharger leurs sources à des fins de vérification si le besoin y est.

TABLE DE DONNÉES

Année	Mois	Nombre de CM/ CSPS	Nombre de cabinets de soins	Nombre de cliniques/ polycliniques	Nombre de CMA	Nombre de dispensaires isolés	Nombre de maternités isolées	Nombre de CHR	Nombre de CHU	Nombre d'OST (service d'hygiène)
2024	Janvier	48	46	28	2	2	0	0	1	13
2024	Février	48	46	28	2	2	0	0	1	16
2024	Mars	48	46	31	2	2	0	0	1	16
2024	Avril	48	66	31	2	2	0	0	1	16
2024	Mai	48	66	31	2	2	0	0	1	16
2024	Juin	48	46	31	2	2	0	0	1	16
2024	Juillet	48	46	31	2	2	0	0	1	16
2024	Août	48	46	31	2	2	0	0	1	16
2024	Septembre	48	46	31	2	2	0	0	1	16
2023	Janvier	48	46	30	2	4	0	0	1	13
2023	Février	48	46	30	2	4	0	0	1	13
2023	Mars	48	46	28	2	2	0	0	1	13

Source de données et définition des indicateurs

Trouver ci-dessous les sources des données et la définition des différents indicateurs de la santé.

[Télécharger](#)

Onglet éducation

Il permet à l'utilisateur d'avoir des informations de l'éducation, visualiser certains indicateurs sur la carte de la commune et accéder à une table de données de l'éducation.

Année 2024 **ÉDUCATION 2024 | Bobo**
 Mois Annuelle

INFRASTRUCTURES



Onglet agriculture

Il permet a l'utilisateur de visualise des indicateurs de l'agriculture sous forme graphique et d'avoir accès a une table de données de l'agriculture de la commune ainsi que les sources de données

Année 2024 **AGRICULTURE | Bobo 2024**
 Mois

RESSOURCES HUMAINES ET INFRASTRUCTURES



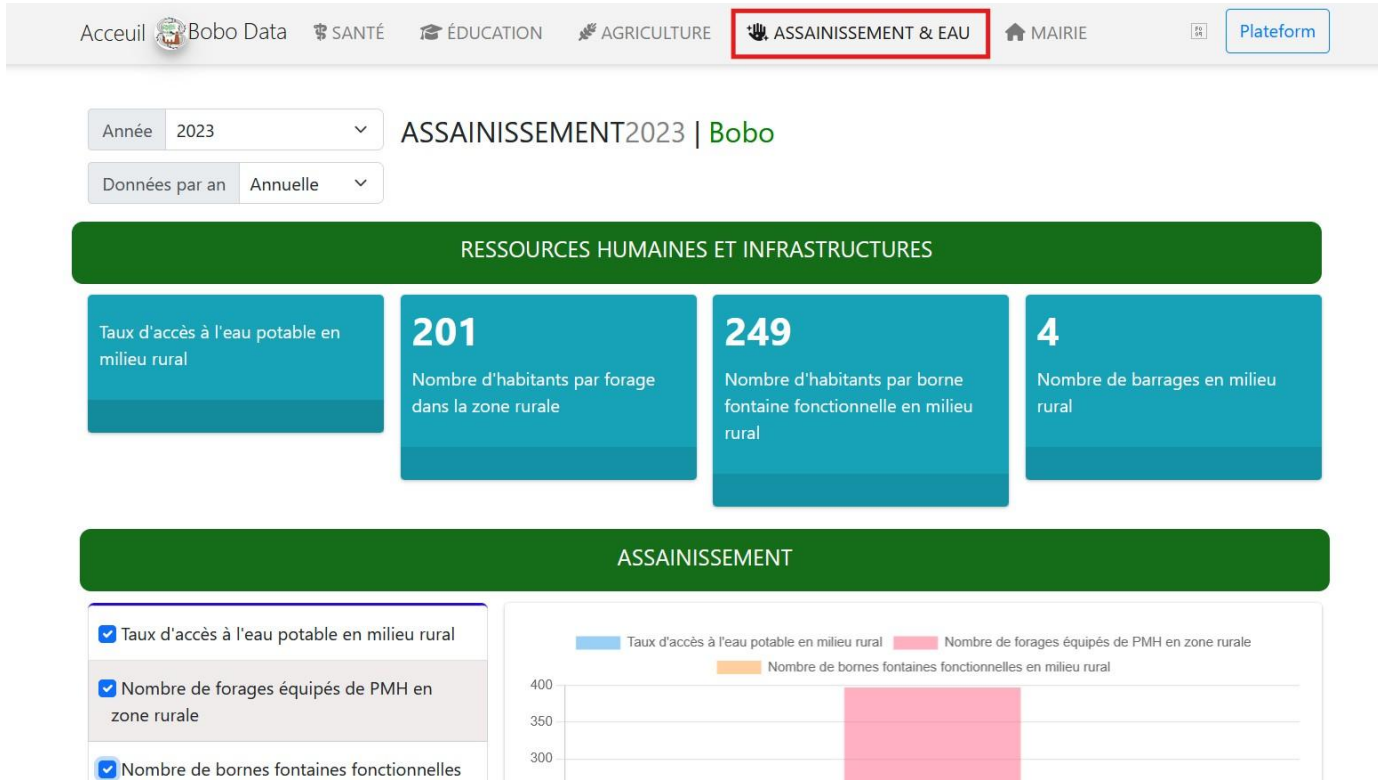
PRIX DES CÉRÉALES

- Prix du riz décortiqué
 - Prix du Sorgho
 - Prix du mil
- [Tableau](#) [Graphique](#)



Onglet eau&assainissement

Il permet à l'utilisateur de visualisé les indicateurs de l'eau et de l'assainissement de la commune sous forme graphique et accéder aux données dudit domaine dans une table de données



Onglet mairie

Il permet à l'utilisateur de visualisé les indicateurs de la mairie de la commune sous forme graphique et accéder aux données dudit domaine dans une table de données

Année 2023

INDICATEURS MAIRIE 2023 | Bobo

Mois Janvier

RESSOURCES HUMAINES ET INFRASTRUCTURES

36

Effectif total des agents de la mairie

12

Effectif d'agents recrutés par la mairie

24

Effectifs d'agents mis à la disposition de la mairie par l'Etat

5

Effectifs autres agents mis à la disposition de la mairie

ETAT CIVIL

Nombre de naissance homme

Nombre de naissance femme

Nombre de décès homme

Nombre de décès femme